2021

CRFS LAS DUNAS



Informe final sobre el contrato con el Ayuntamiento de Salamanca para la recogida de fauna silvestre en el municipio

LAS DUNAS
Centro de Recuperación de Fauna Silvestre

Camino Aldehuela s/n
37193, Cabrerizos (Salamanca)

Tlf: 639 449 732

Web: hospitalfaunalasdunas.es

Email:
cras.salamanca@patrimonionatural.org

0. JUSTIFICACIÓN.

El Centro de Recuperación de Fauna Silvestre (CRFS) LAS DUNAS pertenece a la Junta de Castilla y León y forma parte de la Red de Centros de Recuperación que ésta tiene en las distintas provincias de la Comunidad.

Desde el año 2013 el CRFS funciona bajo un convenio suscrito entre la Fundación Patrimonio Natural de Castilla y León (a la que la Junta tiene encomendada la gestión de la Red) y el Centro Privado Integrado de FP Lorenzo Milani.

Además, desde el año 2015, el centro cuenta con un contrato con el Ayuntamiento de Salamanca, por el cual el C.P.I.F.P. Lorenzo Milani se hace cargo de la recogida de animales silvestres dentro del término municipal de Salamanca, y de su traslado al CRFS Las Dunas.

El presente informe recopila toda la información de la actividad del centro a lo largo del año 2021.

1. Animales atendidos.

Durante el año 2021 en el C.R.F.S. Las Dunas han ingresado un total de 327 animales procedentes de Salamanca capital.
Desglosando los datos según varios criterios se obtiene lo siguiente:

1. 1. Mes de ingreso de los animales.

MES DE ENTRADA	2021	
Residentes a 1 de enero:	1	
Enero:	0	0%
Febrero:	2	1%
Marzo:	13	4%
Abril:	31	9%
Mayo:	76	23%
Junio:	77	24%
Julio:	55	17%
Agosto:	17	5%
Septiembre:	10	3%
Octubre:	36	11%
Noviembre	9	3%
Diciembre	1	0%

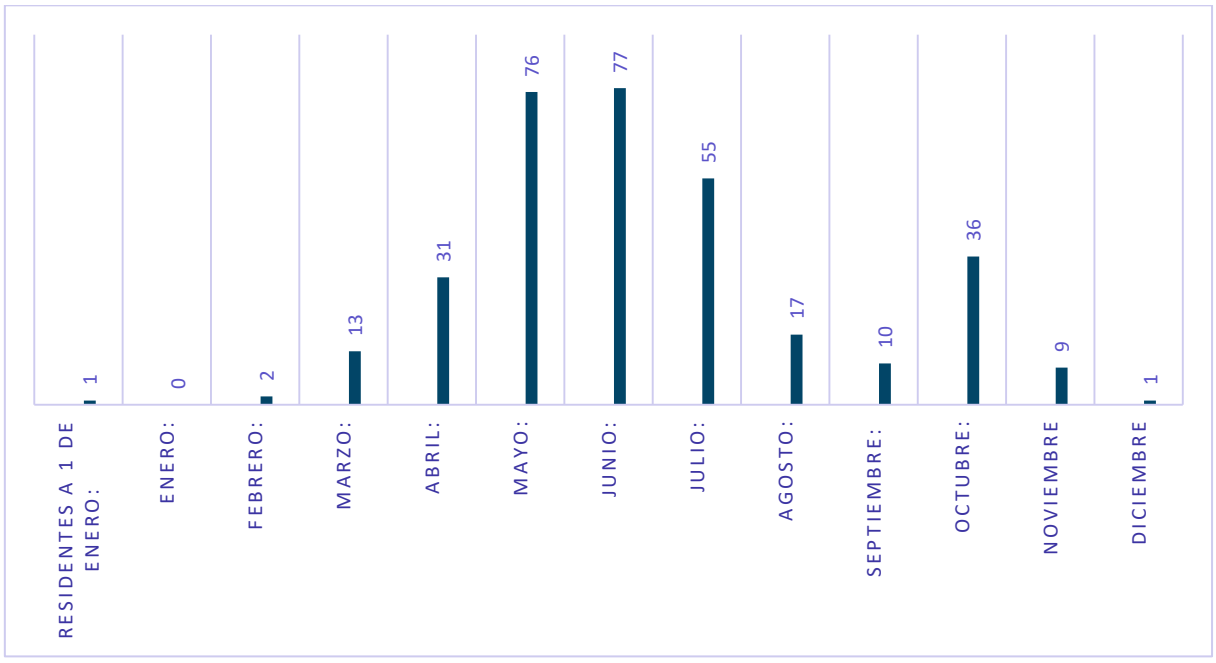

1.2. Colectivo que entrega los animales ingresados.

QUIÉN ENTREGA	2021	
Voluntarios/Personal Dunas	190	58%
Particulares:	115	35%
Policía Local:	4	1%
SEPRONA:	3	1%
Agentes medioambientales:	11	3%
Otros:	4	1%

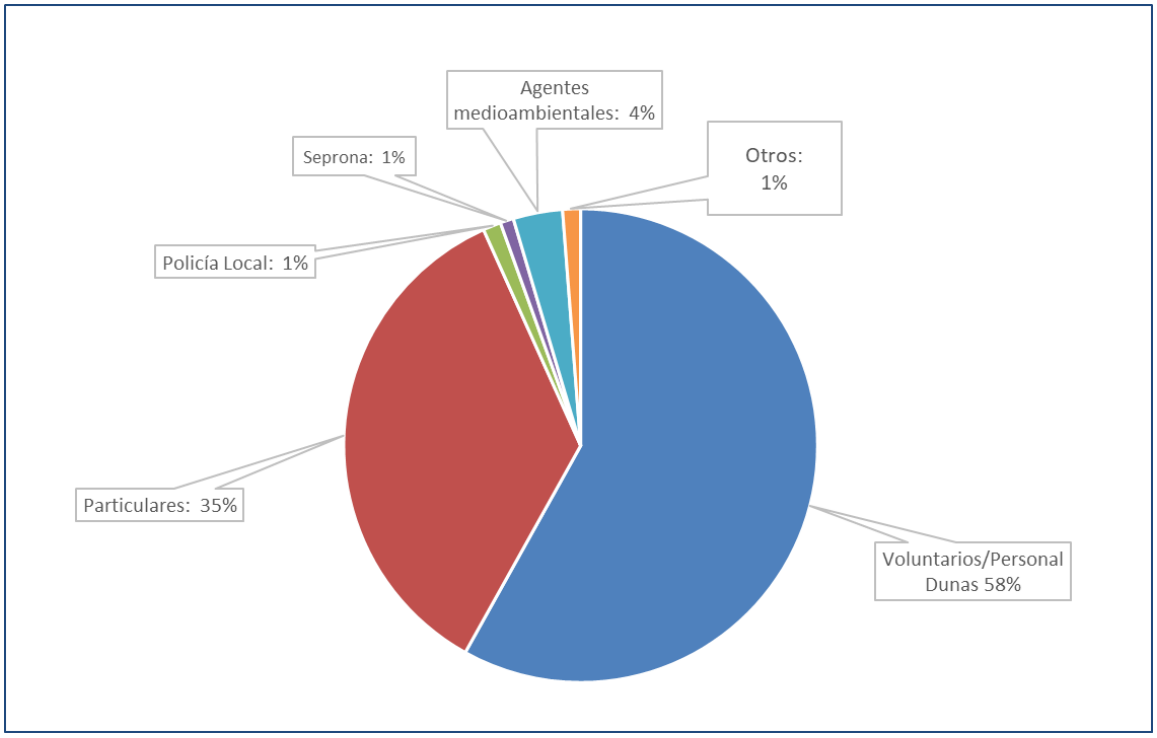

1.3. Causa de los ingresos de animales.

CAUSA INGRESO	2021	
POLLO/CRIA	185	57%
TRAUMATISMO	65	20%
DEBILIDAD	40	12%
CAUTIVIDAD	8	2%
DESNIDE	8	2%
DESCONOCIDA	6	2%
CAZA/CAPTURA	5	2%
ENFERMEDAD	4	1%
ATROPELLO COCHE	3	1%
CUERDA	2	1%
MORDEDURA CARNIVOROS	1	0%

1.4. Según el estado final de los animales ingresados.

ESTADO FINAL	2021	
Residentes a 1 de enero:	1	
CON POSIBILIDAD DE TRATAMIENTO	**235**	**72%**
Liberación:	199	61%
Devuelto al dueño / cedido	5	2%
Envío a Valladolid u otro CRAS:	2	1%
Residentes o musculando en Valladolid:	4	1%
Muertos más de 1 día	20	6%
Eutanasia más de 1 día	5	2%
SIN POSIBILIDAD DE TRATAMIENTO	**92**	**28%**
Entran cadáveres:	21	6%
Muertos 1 día	49	15%
Eutanasia 1 día	22	7%

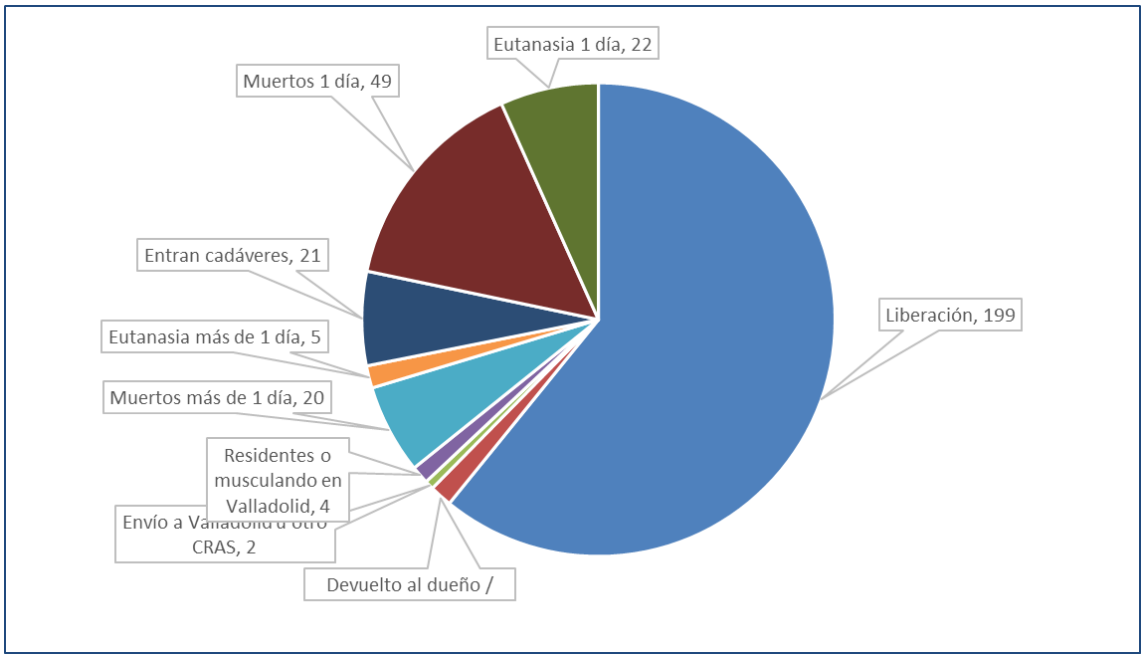

1.5. Especies de animales ingresados.

En total, en 2021, en el CRFS Las Dunas han ingresado animales de 50 especies diferentes. Desde el año 2013 han ingresado 104 especies distintas en el centro.

Valoración de estos datos:

Como se ha mencionado anteriormente, desde el año 2015 se mantiene un contrato con el Ayuntamiento de Salamanca a través del cual el CRFS Las Dunas se hace cargo de la recogida de la fauna silvestre dentro del término municipal.

En total, durante 2021, han ingresado en el CRFS Las Dunas, procedentes del municipio de Salamanca, 327 animales. Con respecto a los años anteriores se observa un incremento en el número de animales recogidos en el municipio de Salamanca. Destaca el aumento en el número de ingresos a partir de 2015, con respecto a los años anteriores, lo que demuestra la eficacia del convenio de recogida de animales entre Las Dunas y el Ayuntamiento de Salamanca.

La

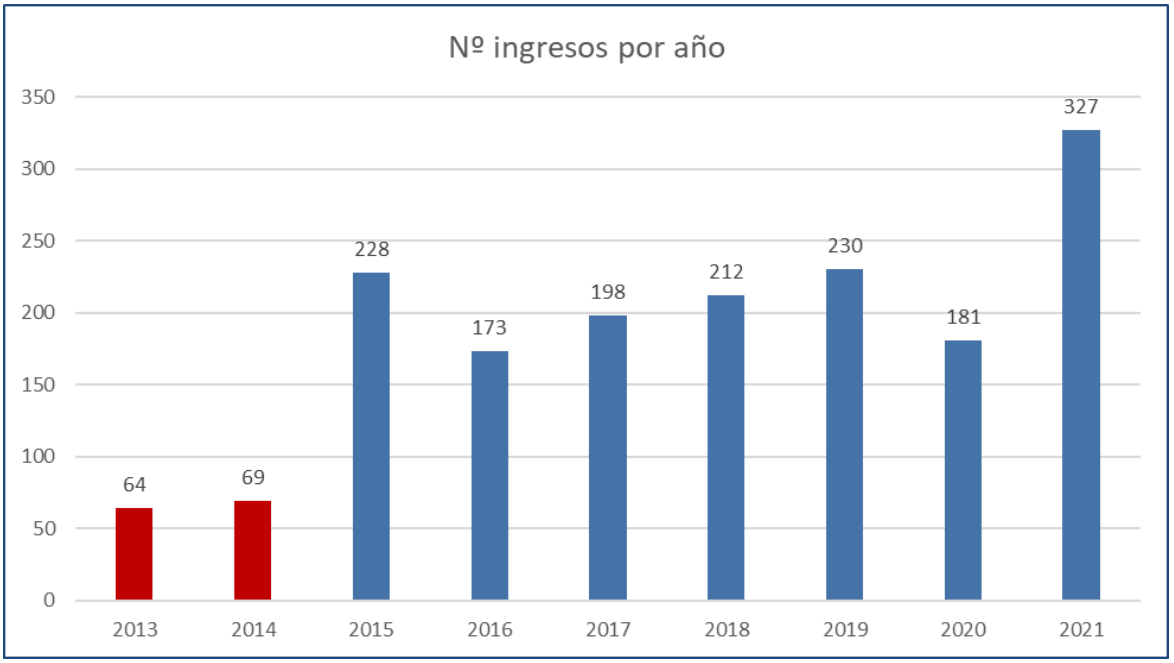

mayor parte de las recogidas de animales se ha llevado a cabo por voluntarios y personal del CRFS Las Dunas (58% del total de ingresos) y por particulares (35% del total de ingresos). En los años anteriores al acuerdo el mayor número de recogidas corría a cargo de particulares y de la policía local.

Cabe mencionar que a lo largo de los años se ha mantenido una red de clínicas veterinarias colaboradoras, disponibles para la entrega de pequeños animales por parte de particulares.

En cuanto al total de animales atendidos en el CRFS Las Dunas, durante 2021 se han recogido en Salamanca un total de 327 ejemplares de 50 especies diferentes. Desde 2013, se han recogido en el municipio de Salamanca un total de 1.682 animales pertenecientes a 104 especies diferentes.

De los 327 ejemplares ingresados en el centro durante 2021, 235 presentaban posibilidad de tratamiento y recuperación, lo que supone un 72% del total de ingresos, y finalmente 199 pudieron liberarse (61% del total de ingresos).

A continuación se muestra la relación de especies recogidas provenientes de Salamanca durante el año 2021:

ESPECIE	Nº ejemplares	%
ÁGUILA CALZADA	5	2%
ANADE REAL	63	19%
AUTILLO	3	1%
AVIÓN COMÚN	5	2%
AZOR COMUN	1	0%
BUHO CHICO	2	1%
BUITRE LEONADO	1	0%
BUSARDO RATONERO	2	1%
CERNÍCALO VULGAR	13	4%
CHOCHA PERDIZ	1	0%
CIGÜEÑA BLANCA	12	4%
CONEJO	1	0%
CULEBRA BASTARDA	1	0%
CULEBRA DE ESCALERA	3	1%
ERIZO EUROPEO	9	3%
ESTORNINO NEGRO	11	3%
FOCHA COMÚN	1	0%
GALAPAGO EUROPEO	1	0%
GALÁPAGO LEPROSO	2	1%
GARZA REAL	1	0%
GORRIÓN COMÚN	14	4%
GRAJILLA	3	1%
HALCÓN PEREGRINO	1	0%
HERRERILLO COMÚN	1	0%
JILGUERO LÚGANO	1	0%
LAGARTO OCELADO	1	0%
LECHUZA COMÚN	5	2%
MIRLO COMÚN	2	1%
MOCHUELO EUROPEO	1	0%
MOSQUITERO COMÚN	2	1%
MOSQUITERO MUSICAL	1	0%
MURCIELAGO ENANO	5	2%
MURCIELAGO RABUDO	30	9%
PALOMA BRAVÍA	10	3%
PALOMA TORCAZ	3	1%
PARDILLO COMÚN	2	1%
PETIRROJO EUROPEO	1	0%
PINZÓN VULGAR	1	0%
RUISEÑOR COMÚN	1	0%
SALAMANQUESA	1	0%

ESPECIE	Nº ejemplares	%
SERPIENTE FALSA CORAL	1	0%
TORCECUELLO EUROASIÁTICO	1	0%
TORTOLA TURCA	2	1%
TORTUGA DE FLORIDA	6	2%
URRACA	9	3%
VENCEJO COMÚN	74	23%
VERDECILLO	3	1%
VERDERON COMÚN	2	1%
VISÓN AMERICANO	4	1%
ZORZAL COMÚN	1	0%
Total	327	100%

2. Proceso de atención.

El proceso de atención seguido en el CRFS Las Dunas desde que se encuentra un animal y se recibe el aviso comprende los pasos que se detallan a continuación.

1. <u>Aviso, recogida y traslado a Las Dunas.</u>

Como se ha mencionado anteriormente, en 2021 la mayor parte de animales han sido recogidos por personal del CRFS y voluntarios, seguidos de particulares que han acercado a los animales hasta el centro. La mayor parte de avisos, no obstante, son por parte de particulares, contactando con Las Dunas a través del teléfono o de las redes sociales del centro. El incremento de la colaboración ciudadana con la recogida de animales se da gracias a que el centro es cada vez más conocido, tanto por el boca a boca como por una mayor actividad en redes sociales.

Asimismo, existe un protocolo de actuación coordinada entre la policía local y demás servicios de emergencia y el CRFS Las Dunas, para atender avisos y realizar la recogida.

Por último, dentro del proceso de aviso, recogida y traslado de animales hasta Las Dunas cabe destacar la colaboración de varias clínicas veterinarias ubicadas en Salamanca, en las cuales los particulares pueden dejar a los animales que encuentren si éstos son de dimensiones y características aptas para un manejo seguro por parte de los mismos.

2. <u>Proceso de atención.</u>

Una vez el animal se encuentra en el CRFS Las Dunas los voluntarios y personal del centro inician el protocolo de atención, que se compone de varios pasos:

- **Primera exploración del animal por parte del personal del CRFS.**
- **Examen, diagnóstico y puesta en marcha del tratamiento más adecuado por parte de los veterinarios.**
- **Alimentación e hidratación del animal.**
- **Realización de las curas y tratamientos necesarios.**
- **Rehabilitación.**
- **Musculación previa a la liberación.**
- **Acondicionamiento para la vida en libertad (caza de presas vivas, realización de vuelos, etc).**
- **Anillamiento y liberación del ejemplar, a ser posible en el lugar en el que se encontró**.

3. <u>Liberación.</u>

La finalidad última del CRFS Las Dunas es la recuperación y liberación de los animales que ingresan en el centro. Todas las sueltas son realizadas o supervisadas por Agentes Medioambientales, y se llevan a cabo en el propio término municipal de Salamanca o en municipios limítrofes, como Cabrerizos, Santa Marta, etc.

4. <u>Información.</u>

Como parte del trabajo del centro, mensualmente se envían datos actualizados correspondientes a los ingresos y las salidas de animales en el CRFS Las Dunas, así como un análisis de dichos datos acumuladas, tanto al Servicio de Salud Pública como a la Concejalía de Medio Ambiente del Ayuntamiento de Salamanca.

Avisos registrados a través de la Policía Local:

Durante el año 2021 se han registrado (puede haber otros casos no registrados, en los que no se pudo recoger al animal) los siguientes avisos por parte de la Policía Local:

Fecha	Especie
15/02/2021	LECHUZA COMÚN (*Tyto alba*)
01/04/2021	ÁGUILA CALZADA (*Hieraaetus pennatus*)
06/04/2021	PALOMA BRAVÍA (*Columba livia*)
06/04/2021	PALOMA BRAVÍA (*Columba livia*)
06/04/2021	PALOMA BRAVÍA (*Columba livia*)
06/04/2021	PALOMA BRAVÍA (*Columba livia*)

Fecha	Especie
06/04/2021	PALOMA BRAVÍA (*Columba livia*)
06/04/2021	PALOMA BRAVÍA (*Columba livia*)
09/04/2021	ANADE REAL (*Anas platyrhynchos*)
09/04/2021	ANADE REAL (*Anas platyrhynchos*)
09/04/2021	ANADE REAL (*Anas platyrhynchos*)
09/04/2021	ANADE REAL (*Anas platyrhynchos*)
09/04/2021	ANADE REAL (*Anas platyrhynchos*)
09/04/2021	ANADE REAL (*Anas platyrhynchos*)
09/04/2021	ANADE REAL (*Anas platyrhynchos*)
09/04/2021	ANADE REAL (*Anas platyrhynchos*)
09/04/2021	ANADE REAL (*Anas platyrhynchos*)
09/04/2021	ANADE REAL (*Anas platyrhynchos*)
09/04/2021	ANADE REAL (*Anas platyrhynchos*)
05/05/2021	ANADE REAL (*Anas platyrhynchos*)
05/05/2021	ANADE REAL (*Anas platyrhynchos*)
05/05/2021	ANADE REAL (*Anas platyrhynchos*)
05/05/2021	ANADE REAL (*Anas platyrhynchos*)
05/05/2021	ANADE REAL (*Anas platyrhynchos*)
05/05/2021	ANADE REAL (*Anas platyrhynchos*)
05/05/2021	ANADE REAL (*Anas platyrhynchos*)
05/05/2021	ANADE REAL (*Anas platyrhynchos*)
05/05/2021	ANADE REAL (*Anas platyrhynchos*)
05/05/2021	ANADE REAL (*Anas platyrhynchos*)
20/05/2021	ANADE REAL (*Anas platyrhynchos*)
20/05/2021	ANADE REAL (*Anas platyrhynchos*)
20/05/2021	ANADE REAL (*Anas platyrhynchos*)
20/05/2021	ANADE REAL (*Anas platyrhynchos*)
21/05/2021	CULEBRA DE ESCALERA (*Zamenis scalaris*)
23/05/2021	CIGÜEÑA BLANCA (*Ciconia ciconia*)
31/05/2021	ANADE REAL (*Anas platyrhynchos*)
31/05/2021	ANADE REAL (*Anas platyrhynchos*)
31/05/2021	ANADE REAL (*Anas platyrhynchos*)
31/05/2021	ANADE REAL (*Anas platyrhynchos*)
31/05/2021	ANADE REAL (*Anas platyrhynchos*)
31/05/2021	ANADE REAL (*Anas platyrhynchos*)
31/05/2021	ANADE REAL (*Anas platyrhynchos*)
31/05/2021	ANADE REAL (*Anas platyrhynchos*)
31/05/2021	ANADE REAL (*Anas platyrhynchos*)
01/06/2021	CULEBRA BASTARDA (*Malpolon monspessulanus*)
07/06/2021	ÁGUILA CALZADA (*Hieraaetus pennatus*)
08/06/2021	CERNÍCALO VULGAR (*Falco tinnunculus*)
10/06/2021	VENCEJO COMÚN (*Apus apus*)
12/06/2021	CERNÍCALO VULGAR (*Falco tinnunculus*)
15/06/2021	CIGÜEÑA BLANCA (*Ciconia ciconia*)
16/06/2021	CIGÜEÑA BLANCA (*Ciconia ciconia*)
16/06/2021	CIGÜEÑA BLANCA (*Ciconia ciconia*)
18/06/2021	CERNÍCALO VULGAR (*Falco tinnunculus*)

Fecha	Especie
19/06/2021	VERDECILLO (*Serinus serinus*)
19/06/2021	VERDECILLO (*Serinus serinus*)
19/06/2021	GRAJILLA (*Corvus monedula*)
21/06/2021	LECHUZA COMÚN (*Tyto alba*)
02/07/2021	CIGÜEÑA BLANCA (*Ciconia ciconia*)
13/07/2021	LAGARTO OCELADO (*Timon Lepidus*)
15/07/2021	VENCEJO COMÚN (*Apus apus*)
15/07/2021	CULEBRA DE ESCALERA (*Zamenis scalaris*)
27/07/2021	AUTILLO (*Otus scops*)
17/08/2021	VISÓN AMERICANO (*Neovison vison*)
23/08/2021	BUITRE LEONADO (*Gyps fulvus*)
07/09/2021	VISÓN AMERICANO (*Neovison vison*)
13/09/2021	BUSARDO RATONERO (*Buteo buteo*)
20/10/2021	ESTORNINO NEGRO (*Sturnus unicolor*)
10/11/2021	GALÁPAGO LEPROSO (*Mauremys leprosa*)
11/11/2021	VISÓN AMERICANO (*Neovison vison*)
07/10/2021	MURCIELAGO RABUDO (*Tadarida teniotis*)
07/10/2021	MURCIELAGO RABUDO (*Tadarida teniotis*)
07/10/2021	MURCIELAGO RABUDO (*Tadarida teniotis*)
07/10/2021	MURCIELAGO RABUDO (*Tadarida teniotis*)
07/10/2021	MURCIELAGO RABUDO (*Tadarida teniotis*)
07/10/2021	MURCIELAGO RABUDO (*Tadarida teniotis*)
07/10/2021	MURCIELAGO RABUDO (*Tadarida teniotis*)
07/10/2021	MURCIELAGO RABUDO (*Tadarida teniotis*)
07/10/2021	MURCIELAGO RABUDO (*Tadarida teniotis*)
07/10/2021	MURCIELAGO RABUDO (*Tadarida teniotis*)
07/10/2021	MURCIELAGO RABUDO (*Tadarida teniotis*)
07/10/2021	MURCIELAGO RABUDO (*Tadarida teniotis*)
07/10/2021	MURCIELAGO RABUDO (*Tadarida teniotis*)
07/10/2021	MURCIELAGO RABUDO (*Tadarida teniotis*)
07/10/2021	MURCIELAGO RABUDO (*Tadarida teniotis*)
07/10/2021	MURCIELAGO RABUDO (*Tadarida teniotis*)
07/10/2021	MURCIELAGO RABUDO (*Tadarida teniotis*)
07/10/2021	MURCIELAGO RABUDO (*Tadarida teniotis*)
07/10/2021	MURCIELAGO RABUDO (*Tadarida teniotis*)
07/10/2021	MURCIELAGO RABUDO (*Tadarida teniotis*)
07/10/2021	MURCIELAGO RABUDO (*Tadarida teniotis*)
07/10/2021	MURCIELAGO RABUDO (*Tadarida teniotis*)
07/10/2021	MURCIELAGO RABUDO (*Tadarida teniotis*)
07/10/2021	MURCIELAGO RABUDO (*Tadarida teniotis*)
07/10/2021	MURCIELAGO RABUDO (*Tadarida teniotis*)
07/10/2021	MURCIELAGO RABUDO (*Tadarida teniotis*)
07/10/2021	MURCIELAGO RABUDO (*Tadarida teniotis*)
07/10/2021	MURCIELAGO RABUDO (*Tadarida teniotis*)
07/10/2021	MURCIELAGO RABUDO (*Tadarida teniotis*)

Además, la Policía Local ha entregado en Las Dunas los siguientes animales:

Fecha	Especie
13/07/2021	LAGARTO OCELADO (*Timon Lepidus*)
15/07/2021	VENCEJO COMÚN (*Apus ap*us)
15/07/2021	CULEBRA DE ESCALERA (*Zamenis scalaris*)
22/06/2021	CIGÜEÑA BLANCA (*Ciconia ciconia*)

3. Prestación económica.

En contraprestación al servicio el Ayuntamiento ha de abonar al Centro Lorenzo Milani un total de 5000 euros (iva inlcuido).

4. Difusión y prensa.

Durante el año 2021 se mantiene la presencia del CRFS Las Dunas en internet, tanto a través de la web como a través de las redes sociales del centro.

- **Se han mantenido activas las cuentas de Facebook e Instagram. Así, las cuentas del CRFS Las Dunas han experimentado un continuado aumento, superando, a fecha de la realización del presente informe, los 1.100 seguidores en Instagram y los 1.800 seguidores en Facebook, lo que supone un notable aumento con respecto al año pasado y los años anteriores.**
- **Se mantiene la causa del CRFS en la página de microdonaciones (1 euro al mes) de teaming.net. Actualmente el centro cuenta con 66 teamers.**
- **Se mantiene también la página web http://hospitalfaunalasdunas.es**
- **Algunas noticias en las que se habla de Las Dunas:**
  - https://diariodecastillayleon.elmundo.es/articulo/salamanca/hospital-emprender-vuelo/20210905141422030835.html
  - https://twitter.com/TribunaSal/status/1434607267765055492?s=08
  - https://www.lagacetadesalamanca.es/campo/se-elevan-a-un-centenar-los-buitres-intoxicados-en-monterrubio-de-armuna-GA8147866
  - https://www.cyltv.es/noticia/66CA8E7E-C9F3-5E0B-77D2683E084194E4







EL VUELO DEL BUITRE 'JACINTO'. Un vecino de la zona lo descubrió este año desorientado en el término municipal de Alconada y dio aviso al Servicio Territorial de Medio Ambiente. Personal del Centro de Recuperación de Fauna "Las Dunas", perteneciente al Servicio Territorial de Medio Ambiente recogieron a este ejemplar adulto de buitre negro y comprobaron que portaba una anilla que había sido colocada en la región portuguesa del Algarve. Apreciaron además que lucía una placa incubatriz, zona del pecho que indica que el ave está incubando, por lo que urgía su liberación. La Fundación 4 Vultures se ofreció para colocarle un transmisor y al rastrear su trayectoria posterior -derecha- se comprobó que pertenecía a la colonia de Buitres negros de las Quilamas. Una vez recuperado, "Jacinto" volvió a casa. | JOSÉ JAMIRO (CREULLS AMBIENTE Y ECOTRESAC)

>> perdicera.

Resulta fascinante repasar los movimientos de las aves migratorias que traza la señal de satélite en un mapa. Y conocer historias como la llamada recibida en 2019 desde Alemania porque habían detectado la muerte en las riberas del Yeltes de un milano real marcado en el país teutón. "Desplazamos agentes medioambientales —señalan desde la Junta—, recogimos al animal y al practicarle la necropsia en el Centro de Recuperación se comprobó que le habían disparado. El registro señalaba sus últimos movimientos, el lugar donde le habían disparado y donde cayó. La medición de temperatura nos permitió saber que murió al día siguiente".

También la tecnología sirvió para conocer el final del milano alemán que se atragantó al comerse un hueso en la comarca de Vitigudino o el águila perdicera que se electrocutó en Palencia.

Mapas como los reproducidos en este reportaje permiten admirar las odiseas que emprenden las aves migratorias que bajan a invernar al África subsahariana. Pero siempre hay sorpresas. Un pollo 'salmantino' de águila perdicera llamado "Uces" bajó a Marruecos el año pasado, se dio una vuelta por el desierto y decidió quedarse por la zona de Rabat. Subo muchas veces al Estrecho, pero no se acaba









CÁMARAS DE FOTOTRAMPEO. Una gineta, una corza y una nutria, captadas por el objetivo en Salamanca. | SERVICIO TERRITORIAL DE MEDIOAMBIENTE DE SALAMANCA

de animar a cruzar hacia el norte. Colegas de Marruecos siguen los movimientos de "Uces".

Observar los movimientos de las águilas perdiceras ayuda a interpretar el territorio, localizar zonas de descanso para las aves y zonas de alimento, como los alimoches que acaban a comer a la zona de Gejo de los Reyes y vuelven a dormir a las Arribes, o los que aparecen por sorpresa en la comarca de Peñaranda atraídos por restos de industrias cárnicas. A veces el rastreo satelital permite detectar la gestión inadecuada de cadáveres de una explotación ganadera, y en otras ocasiones ayuda a identificar las zonas no conocidas en Salamanca de concentración premigratoria, de alto interés conservacionista, donde se juntan individuos de una especie antes de migrar a África.

Con las cámaras de fototrampeo se estudia la distribución de especies de mamíferos en el territorio

EN TIERRA. La odisea del lince Kentaro, que tras ser liberado en los montes de Toledo protagonizó una espectacular odisea de de 3.000 kilómetros recorriendo España y Portugal entre 2014 y 2016, pasa de actualidad los dispositivos de posicionamiento por GPS. Los linces más cercanos a Salamanca corretean por el nordeste de Cáceres, pero estos localizadores sí se han utilizado en nuestra región en el plan de Gestión del Lobo para seguir los pasos a algún ejemplar y conocer sus áreas de campeo.

En Salamanca y en Castilla y León, este protector "Gran Hermano" estudia la distribución de los mamíferos medianos y grandes con cámaras de fototrampeo. Colocadas discretamente en árboles o estacas y distribuidas en puntos estratégicos de paso de fauna en cuadrículas de 10 x 10 kilómetros, el Servicio Territorial de Medio Ambiente registra desde 2019, mediante fotos y vídeos, la presencia en un determinado lugar de gatos monteses, ginetas, garduñas, meloncillos, tejones... Las últimas cámaras cuentan con sensor de movimiento e incluso podrían enviar imágenes por SMS. Tras 21 días capturando material gráfico, las cámaras son trasladadas a un nuevo emplazamiento hasta completar todo el territorio. Todo ayuda a conocer la distribución de las especies a nivel regional y analizar los cambios de tendencias poblacionales en periodos amplios.

LA GACETA 100 AÑOS 1920 2020
REGIONAL DE SALAMANCA
VIERNES, 25 DE JUNIO DE 2021. Año C. Nº 32.988 PRECIO: 1,40 €

POR FIN ES VIERNES / PROPUESTAS PARA EL FIN DE SEMANA EN SALAMANCA



MINIATURAS
El Museo de Automoción suma a sus fondos una donación Página 9



MONTERREY
El nuevo recorrido por el palacio: hasta la cocina del duque de Alba Págs. 10 y 11



TORMES
Guijo de Ávila ofrece rutas senderistas y de naturaleza en torno al río Página 12



Sigue el misterio sobre la intoxicación del centenar de buitres

La intoxicación de un centenar de buitres en Monterrubio de La Armuña sigue siendo un misterio a pesar del amplio despliegue a la zona de efectivos de Guardia Civil y de expertos de la Junta de Castilla y León, que mantienen todas las hipótesis abiertas sobre el extraño suceso. Han muerto 56 ejemplares -54 buitres leonados, un buitre negro y un milano negro- y 41 han experimentado una mejoría, aunque siguen con pronóstico reservado. Hasta Monterrubio se desplazó también desde Madrid la patrulla cinológica de la Guardia Civil, con perros especializados en detección de venenos, pero que tampoco pudo aportar pistas esclarecedoras. Página 43